








Záplavové území

-  Q5
-  Q20
-  Q100
-  Q500
-  Zvláštní povodeň
-  Aktivní zóna





Vodní toky a nádrže

-  Nádrž I. kategorie
-  Nádrž II. kategorie
-  Nádrž III. kategorie
-  Nádrž IV. kategorie
-  Vodní tok



Srážkoměrné stanice

-  ČHMÚ
-  Povodí
-  Jiné



Hlásné profily

-  Kategorie A
-  Kategorie B
-  Kategorie C
-  Místo vizuální kontroly







Lokální výstražný systém

-  Hlásič
-  Siréna





Subjekty

-  Povodňová komise
-  Subjekty a organizace




Evakuace

-   Evakuační místo
-  Shromažďovací středisko
-  Objízdná trasa liniově
-  Objízdná trasa bodově
-  Dopravní omezení








Výškopis

-  vrstevnice zesílená
-  vrstevnice hlavní
-  vrstevnice doplňková
-  kótovaný bod

Ostatní

-  Protipovodňová opatření
-  Fotodokumentace
-  Postupové doby

Ohrožení

-  Ohrožené objekty vlastníků nemovitostí
-  Ohrožené objekty vlastníků nemovitostí zvláštní povodní
-  Ohrožené objekty
-  Ohrožující objekty
-  Místa omezující odtokové poměry
-  Přívalové povodně
-  Ledové jevy